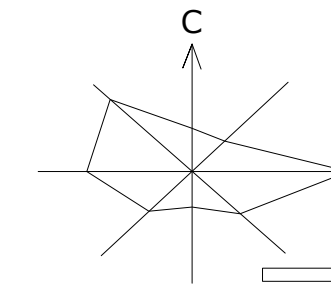


# ПРОСТОРНИ ПЛАН ОПШТИНЕ СЕНТА



P= 1:5000

0 100 200 300 400 500m

## УРЕЂАЈНА ОСНОВА НАСЕЉА ТОРЊОШ



### ПЛАН ВОДОПРИВРЕДНЕ И ТЕРМОЕНЕРГЕТСКЕ ИНФРАСТРУКТУРЕ ЗА НАСЕЉЕ ТОРЊОШ

#### ВОДОПРИВРЕДНА ИНФРАСТРУКТУРА

- ВОДОЗАХВАТ (ПОСТОЈЕЋЕ / ПЛАНИРАНО)
- БУНАРИ
- ВОДОВОДНА МРЕЖА
- АТМОСФЕРСКА КАНАЛИЗАЦИЈА
- ЦРПНА СТАНИЦА ФЕКАЛНЕ КАНАЛИЗАЦИЈЕ
- ФЕКАЛНА КАНАЛИЗАЦИЈА
- ПОТИСНИ ВОД ФЕКАЛНЕ КАНАЛИЗАЦИЈЕ

#### ТЕРМОЕНЕРГЕТСКА (ГАСОВОДНА) ИНФРАСТРУКТУРА

- ПЛАНИРАНА МРС
- ПЛАНИРАНИ ДИСТРИБУТИВНИ ГАСОВОД
- ПОСТОЈЕЋА ГРАНИЦА ГРАЂЕВИНСКОГ ПОДРУЧЈА НАСЕЉА
- ПЛАНИРАНА ГРАНИЦА ГРАЂЕВИНСКОГ ПОДРУЧЈА НАСЕЉА

|                         |   |                            |
|-------------------------|---|----------------------------|
| НОСИЛАЦ<br>ИЗРАДЕ ПЛАНА |  ОПШТИНА: <b>СЕНТА</b><br>ОВЛАШЋЕНО ЛИЦЕ:  | Печат и потпис:            |
| ОБРАЂИВАЧ               |  ЈП "ЗАВОД ЗА УРБАНИЗАМ ВОЈВОДИНЕ"<br>ДИРЕКТОР: ПРЕДРАГ КНЕЖЕВИЋ, дипл.правник<br>ПОМОЋНИК ДИРЕКТОРА: др АЛЕКСАНДАР ЈЕВТИЋ | Печат и потпис:            |
| НАЗИВ ПЛАНА             | ПРОСТОРНИ ПЛАН ОПШТИНЕ СЕНТА - УРЕЂАЈНА ОСНОВА НАСЕЉА ТОРЊОШ  |                            |
| НАЗИВ КАРТЕ             | ПЛАН ВОДОПРИВРЕДНЕ И ТЕРМОЕНЕРГЕТСКЕ ИНФРАСТРУКТУРЕ ЗА НАСЕЉЕ ТОРЊОШ  |                            |
| ОДГОВОРНИ ПЛАНЕР        | РАДОВАНКА ШКРБИЋ, дипл.инж.арх.   | Печат и потпис:            |
| САРАДНИЦИ               | БРАНКО МИЛОВАНОВИЋ, дипл.инж.мелио.<br>МИЛАН ЖИЖИЋ, дипл.инж.маш.   | РАДОВАН РИСТИЋ, елек.техн. |
| Е- 2678                 | Размера: 1 : 5000   | Датум: Јун 2021.           |
|                         |   | Број листа: <b>4.3.</b>    |